












Karte Spessart-Süd  
Zwergstrauchheiden  
und Borstgrasrasen  
- Korridore



LEGENDE




- Korridore
-  Korridor 1. Priorität
  -  Korridor 2. Priorität





- Top3 - Arten
-  Top3 - Arten vor 1994
  -  Top3 - Arten ab 1994 (Lage innerhalb)
  -  Top3 - Arten ab 1994 (Lage außerhalb)

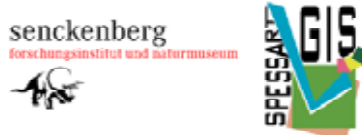
- Biotoptypen - Prioritäten
-  1. Priorität
  -  2. Priorität
  -  3. Priorität
  -  4. Priorität

- Biotoptypen (Fläche in Hektar)
-  0,01 - 0,05 ha
  -  0,05 - 0,25 ha
  -  0,25 - 0,50 ha
  -  0,50 - 1,00 ha
  -  1,00 - 5,00 ha
  -  größer 5,00 ha

- Untersuchungsgebiete
-  Untersuchungsgebiet Spessart
  -  Vorrangflächen Offenland

- Schutzgebiete
-  Naturschutzgebiete
  -  FFH-Gebiete
  -  Vogelschutzgebiete

- Topographie
-  Siedlungen (Auswahl)
  -  Fließgewässer
  -  Offenland
  -  Waldflächen



10.07.2008  
Maßstab: 1:165 000

