











Karte Spessart-Nord Zwergstrauchheiden und Borstgrasrasen - Korridore



LEGENDE




- Korridore**
-  Korridor 1. Priorität
 -  Korridor 2. Priorität





- Top3 - Arten**
-  Top3 - Arten vor 1994
 -  Top3 - Arten ab 1994 (Lage innerhalb)
 -  Top3 - Arten ab 1994 (Lage außerhalb)

- Biotoptypen - Prioritäten**
-  1. Priorität
 -  2. Priorität
 -  3. Priorität
 -  4. Priorität

- Biotoptypen (Fläche in Hektar)**
-  0,01 - 0,05 ha
 -  0,05 - 0,25 ha
 -  0,25 - 0,50 ha
 -  0,50 - 1,00 ha
 -  1,00 - 5,00 ha
 -  größer 5,00 ha

- Untersuchungsgebiete**
-  Untersuchungsgebiet Spessart
 -  Vorrangflächen Offenland

- Schutzgebiete**
-  Naturschutzgebiete
 -  FFH-Gebiete
 -  Vogelschutzgebiete

- Topographie**
-  Siedlungen (Auswahl)
 -  Fließgewässer
 -  Offenland
 -  Waldflächen



10.07.2008
Maßstab: 1:165 000

