




LEGENDE

Korridore

-  Korridor 1. Priorität
-  Korridor 2. Priorität







Top3 - Arten

-  Top3 - Arten ab 1994 (innerhalb Schutzgebiet)
-  Top3 - Arten ab 1994 (außerhalb Schutzgebiet)
-  Top3 - Arten vor 1994

Biotoptypen - Prioritäten

-  1. Priorität
-  2. Priorität
-  3. Priorität
-  4. Priorität

Biotoptypen (Fläche in Hektar)

-  0,01 - 0,05 ha
-  0,05 - 0,25 ha
-  0,25 - 0,50 ha
-  0,50 - 1,00 ha
-  1,00 - 5,00 ha
-  größer 5,00 ha





Untersuchungsgebiete

-  Untersuchungsgebiet Spessart
-  Vorrangflächen Offenland

Schutzgebiete

-  Naturschutzgebiete
-  FFH-Gebiete
-  Vogelschutzgebiete

Topographie

-  Siedlungen (Auswahl)
-  Fließgewässer
-  Offenland
-  Waldflächen

